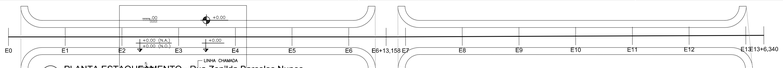

0 PLANTA ESTAQUEAMENTO - Rua Zenilda Barcelos Nunes
ESCALA 1:5

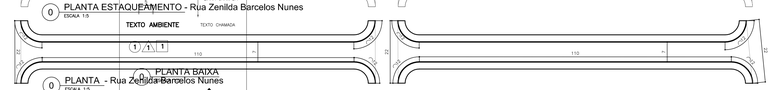

0 PLANTA - Rua Zenilda Barcelos Nunes
ESCALA 1:5

Área de corte: 110,073 m²
Área de aterro: 3,934 m²

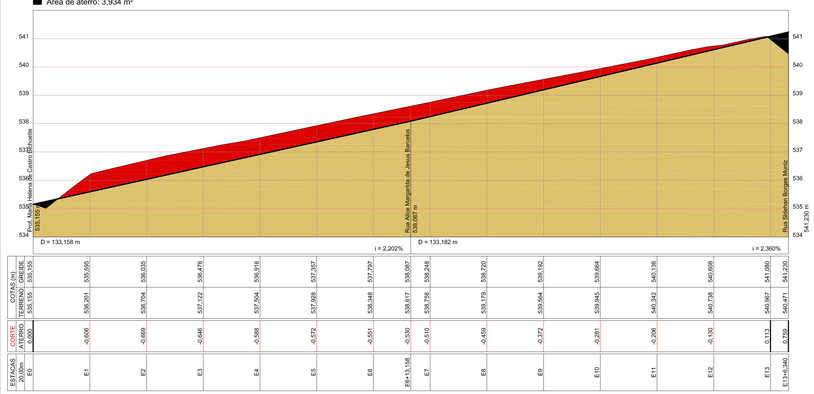

ESTACAS 20,00m	E0	E1	E2	E3	E4	E5	E6	E6+13,158	E7	E8	E9	E10	E11	E12	E13	E13+6,340
CORTE ATERRO	0,000	-0,606	-0,669	-0,646	-0,598	-0,572	-0,551	-0,530	-0,510	-0,459	-0,372	-0,281	-0,206	-0,130	-0,113	0,729
COTAS (m) TERRENO	535,155	535,155	536,033	536,479	536,916	537,357	537,797	538,087	538,248	538,720	539,152	539,664	539,938	540,238	540,967	541,220
COTAS (m) GREIDE	535,155	538,201	538,704	537,122	537,504	537,908	538,348	538,617	538,758	539,179	539,564	539,945	540,342	540,738	540,967	541,090

0 PLANTA ESTAQUEAMENTO - Rua Jerônimo Stanislau da Silva
ESCALA 1:5

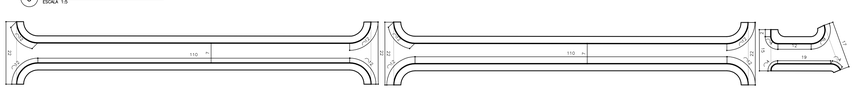

0 PLANTA - Rua Jerônimo Stanislau da Silva
ESCALA 1:5

Área de corte: 33,440 m²
Área de aterro: 5,160 m²

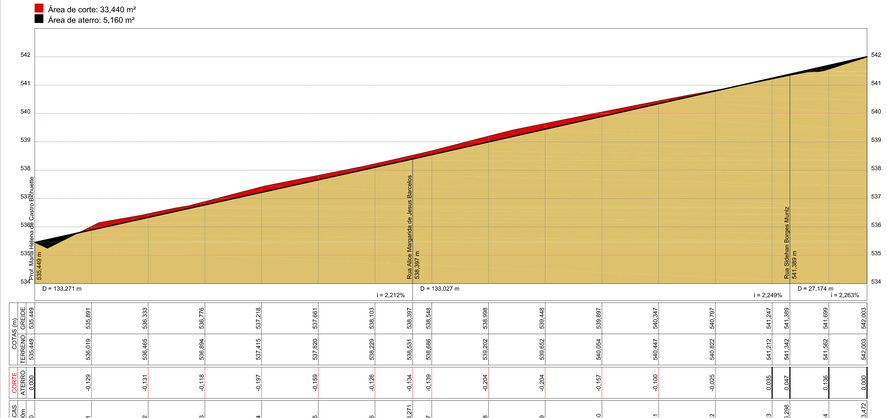

ESTACAS 20,00m	E0	E1	E2	E3	E4	E5	E6	E6+13,271	E7	E8	E9	E10	E11	E12	E13	E13+6,298	E14	E14+13,472
CORTE ATERRO	0,000	-0,129	-0,131	-0,118	-0,107	-0,109	-0,126	-0,134	-0,139	-0,204	-0,204	-0,157	-0,100	-0,025	0,035	0,047	0,136	0,000
COTAS (m) TERRENO	536,464	536,019	536,465	536,884	537,415	537,218	537,861	538,103	538,387	538,548	539,652	539,897	540,347	540,797	541,247	541,389	541,999	542,003
COTAS (m) GREIDE	536,464	536,891	536,933	536,776	537,218	537,861	538,103	538,387	538,548	538,998	539,448	539,897	540,347	540,797	541,247	541,389	541,999	542,003

Área de corte: 4,828 m²
Área de aterro: 7,519 m²



0 PLANTA ESTAQUEAMENTO - Rua Silvio Luiz Silvério
ESCALA 1:5

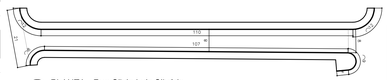

0 PLANTA - Rua Silvio Luiz Silvério
ESCALA 1:5

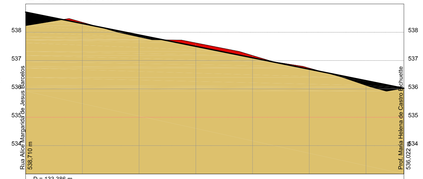

ESTACAS 20,00m	E0	E1	E2	E3	E4	E5	E6	E6+13,386
CORTE ATERRO	0,000	-0,044	-0,071	-0,123	-0,092	-0,040	0,187	0,000
COTAS (m) TERRENO	538,710	538,351	537,933	537,424	537,180	536,736	536,125	536,022
COTAS (m) GREIDE	538,710	538,307	537,864	537,301	537,088	536,695	536,292	536,022

0 PLANTA CHAVE
ESCALA SEM ESCALA

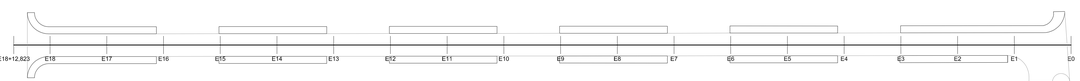

0 PLANTA ESTAQUEAMENTO - Rua Alice Margarida de Jesus Barcelos
ESCALA 1:5

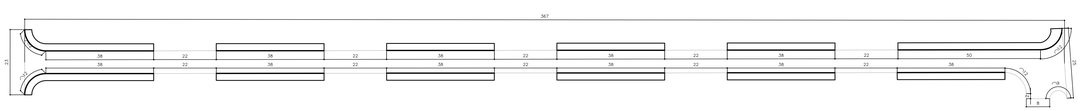

0 PLANTA - Rua Alice Margarida de Jesus Barcelos
ESCALA 1:5

Rua Alice Margarida de Jesus Barcelos

Área de corte: 168,832 m²
Área de aterro: 5,655 m²

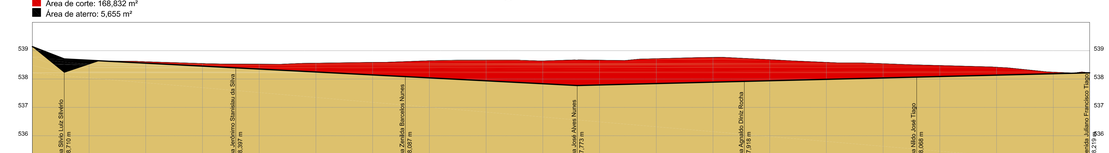

ESTACAS 20,00m	E0	E1	E2	E3	E4	E5	E6	E7	E8	E9	E10	E11	E12	E13	E14	E15	E16	E17	E18	E18+12,823
CORTE ATERRO	0,000	0,140	-0,053	-0,092	-0,174	-0,312	-0,442	-0,604	-0,730	-0,865	-0,975	-0,979	-0,877	-0,747	-0,602	-0,505	-0,393	-0,283	-0,057	0,000
COTAS (m) TERRENO	539,144	538,534	538,614	538,550	538,528	538,562	538,589	538,647	538,669	538,641	538,692	538,721	538,788	538,689	538,592	538,544	538,481	538,421	538,245	538,219
COTAS (m) GREIDE	539,144	538,665	538,561	538,457	538,354	538,250	538,147	538,043	537,939	537,836	537,732	537,642	537,691	537,840	537,990	538,039	538,088	538,138	538,187	538,219

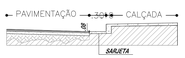

0 DET. SARJETA
ESCALA SEM ESCALA

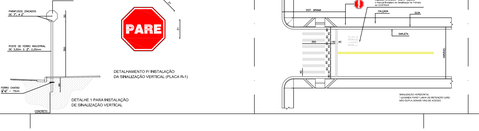

0 PERFIL TRANSVERSAL
ESCALA S/N

MEMÓRIA DE CÁLCULO – CBUQ

RUAS	COMPRIMENTO	LARGURA MÉDIA	ÁREA
RUA ZENILDA BARCELOS NUNES	249,00	7,00	1.853,78 m²
RUA JERÔNIMO STANISLAU DA SILVA	272,00	7,00	2.035,92 m²
RUA SILVIO LUIZ SILVÉRIO	114,00	8,00	905,64 m²
RUA ALICE MARGARIDA DE JESUS BARCELOS	367,00	8,00	3.099,84 m²

MEMÓRIA DE CÁLCULO – CALÇADAS

RUA	COMPRIMENTO	LARGURA MÉDIA	ESPESSURA	VOLUME
RUA ZENILDA BARCELOS NUNES	532,12 m	1,50	0,06	47,89 m3
RUA JERÔNIMO STANISLAU DA SILVA	588,48 m	1,50	0,06	52,96 m3
RUA SILVIO LUIZ SILVÉRIO	261,99 m	1,50	0,06	23,57 m3
RUA ALICE MARGARIDA DE JESUS BARCELOS	503,69 m	1,50	0,06	45,33 m3

MEIO FIO/SARJETA

RUA	COMPRIMENTO
RUA ZENILDA BARCELOS NUNES	532,12 m
RUA JERÔNIMO STANISLAU DA SILVA	588,48 m
RUA SILVIO LUIZ SILVÉRIO	261,99 m
RUA ALICE MARGARIDA DE JESUS BARCELOS	503,69 m

COORDENADAS:

RUA ZENILDA BARCELOS NUNES	LATITUDE: 19°53'52.85"S LONGITUDE: 48°42'3.69"O	
RUA JERÔNIMO STANISLAU DA SILVA	LATITUDE: 19°53'52.40"S LONGITUDE: 48°42'1.51"O	
RUA SILVIO LUIZ SILVÉRIO	LATITUDE: 19°53'54.07"S LONGITUDE: 48°41'59.77"O	
RUA ALICE MARGARIDA DE JESUS BARCELOS	LATITUDE: 19°53'50.81"S LONGITUDE: 48°42'2.42"O	

N

Rev.	Descrição	Coordenação	Supervisão	Data
00	Entrega para o Cliente	Arq°. Sidenir Z. R. Carvalho CAU: A 138.532-1	Arq°. Sidenir Z. R. Carvalho CAU: A 138.532-1	11/03/2024

PROJETO DE PAVIMENTAÇÃO DE VIAS URBANAS

PROJETO PAVIMENTAÇÃO
CONTÉM: PLANTAS, QUADROS

FOLHA: 03/03

ZONA: URBANA **USO:** INSTITUCIONAL
ENDEREÇO: RUA ZENILDA BARCELOS NUNES E OUTRAS, BAIRRO DOURADOS V, PIRAJUBA/MG
SETOR: **QUADRA:** **LOTE:**
IDENTIFICAÇÃO DO IMÓVEL: VIAS PÚBLICAS
PROPRIETÁRIO: PREFEITURA MUNICIPAL DE PIRAJUBA
CNPJ: 18.428.847.0001–37
ESCALA: INDICADAS

SITUAÇÃO

N

A APROVAÇÃO DO PROJETO NÃO IMPLICA NO RECONHECIMENTO DO DIREITO DE PROPRIEDADE.

NÃO SERÁ PERMITIDA A LIGAÇÃO DOS CONDUTORES DE ÁGUAS PLUVIAIS À REDE DE ESGOTO.

PROPRIETÁRIO
PREFEITURA MUNICIPAL DE PIRAJUBA
CNPJ: 18.428.847.0001–37
PRAÇA JOSÉ MOYSÉS MEZARA SOBRINHO, 10 – PIRAJUBA–MG
FONE: (34) 3426–1033

ÁREAS (m²)

VER QUADRO DE ÁREAS

AUTOR DO PROJETO
ARQ. SIDENIR Z. R. CARVALHO
CAU: A 138.532–1
RRT:14107648

APROVAÇÕES

PROJ_PAV_TRANSFERÊNCIA_ESPECIAL_R00

EXTEND 1211 X 594