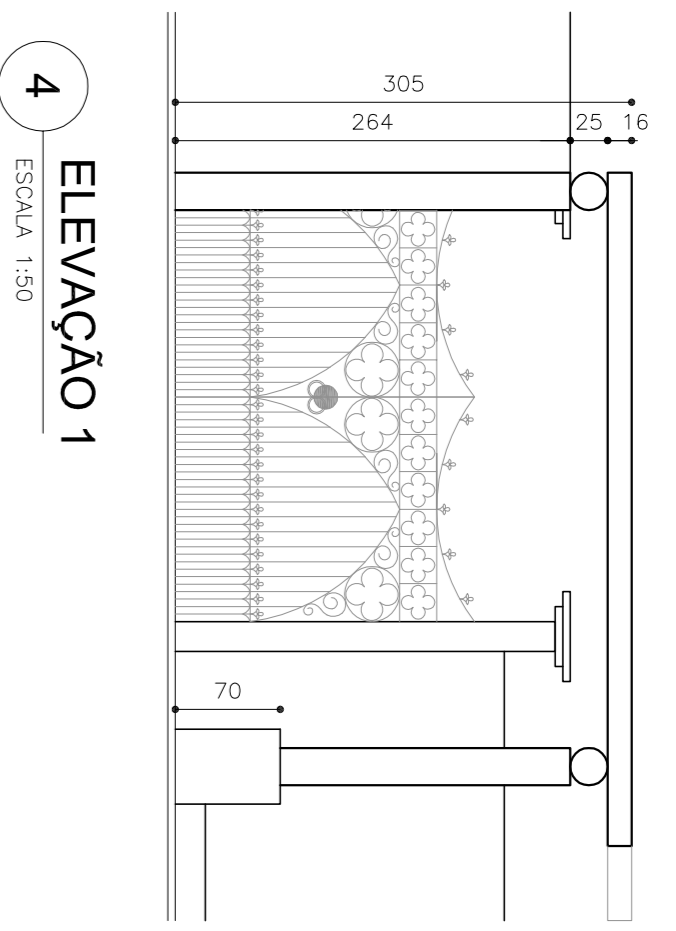
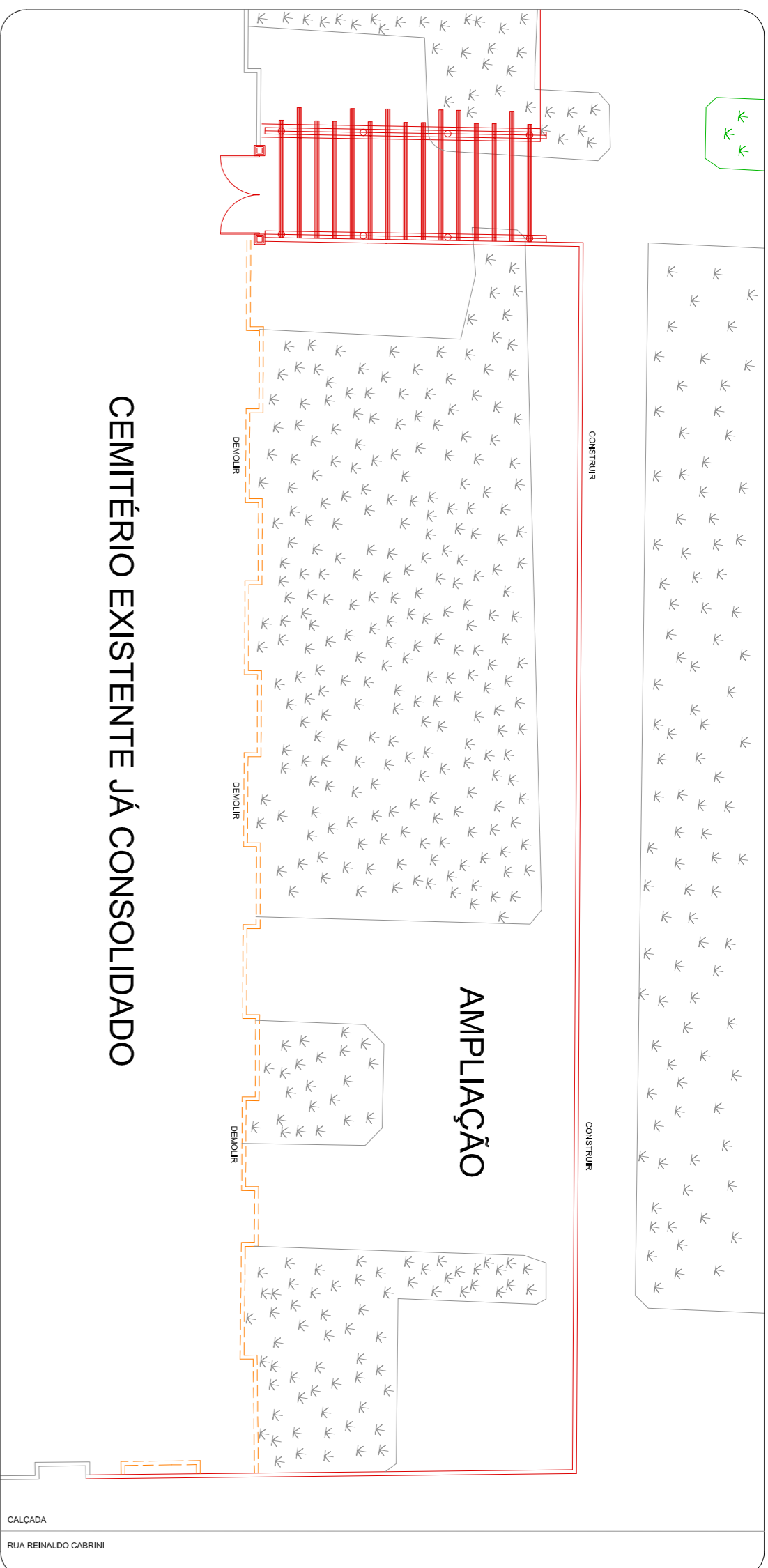


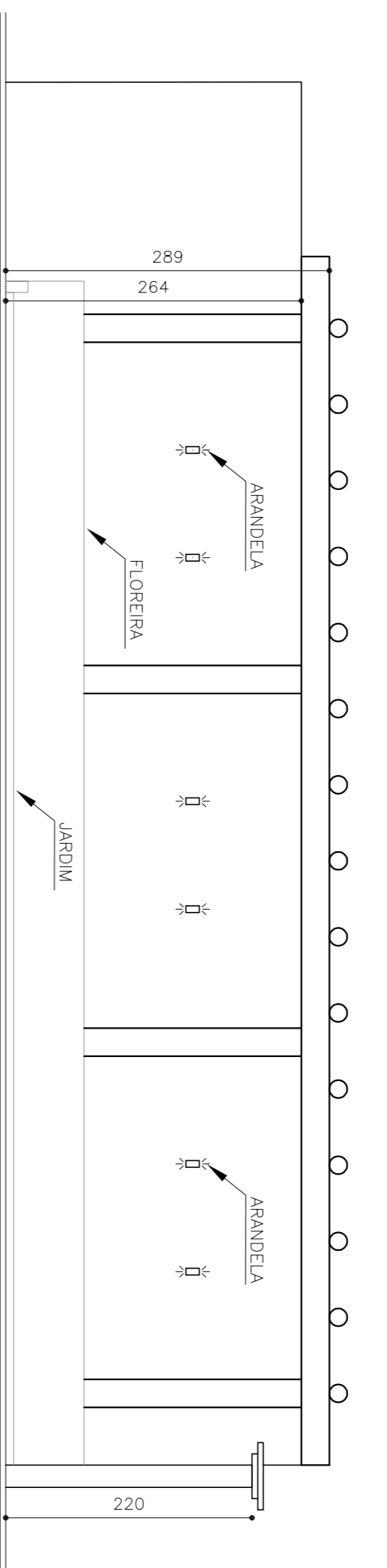
2 DETALHE 01
ESCALA 1:30



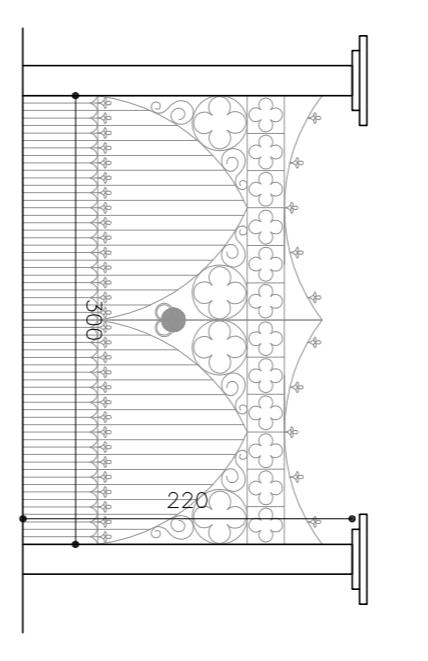
4 ELEVACÃO 1
ESCALA 1:50



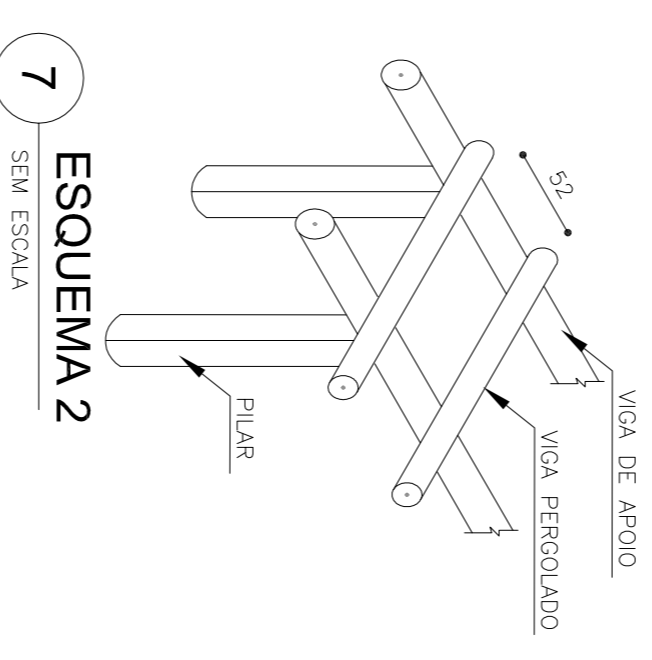
3 PLANTA DE CONSTRUIR/DEMOLIR
ESCALA 1:200



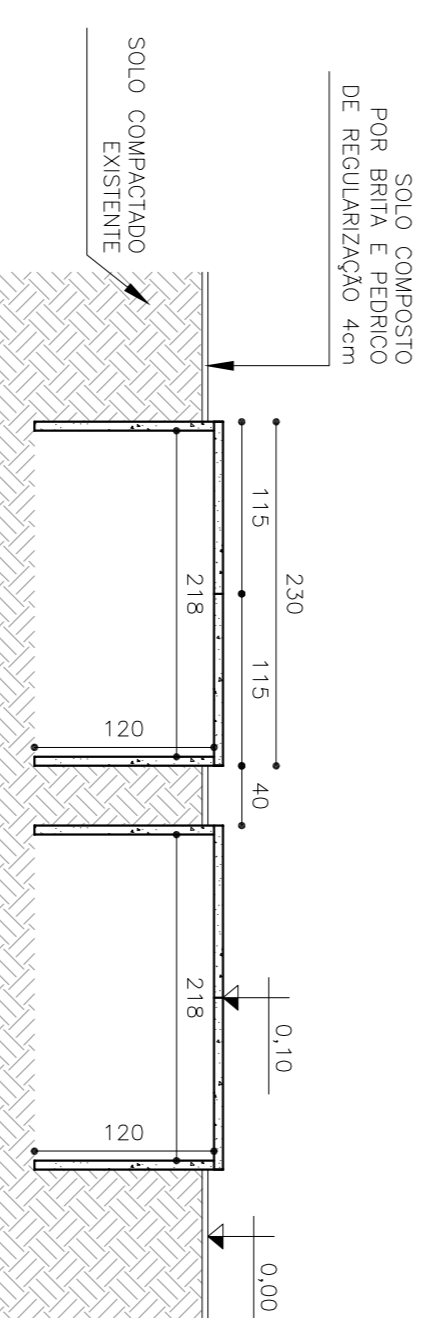
5 ELEVACÃO 2
ESCALA 1:30



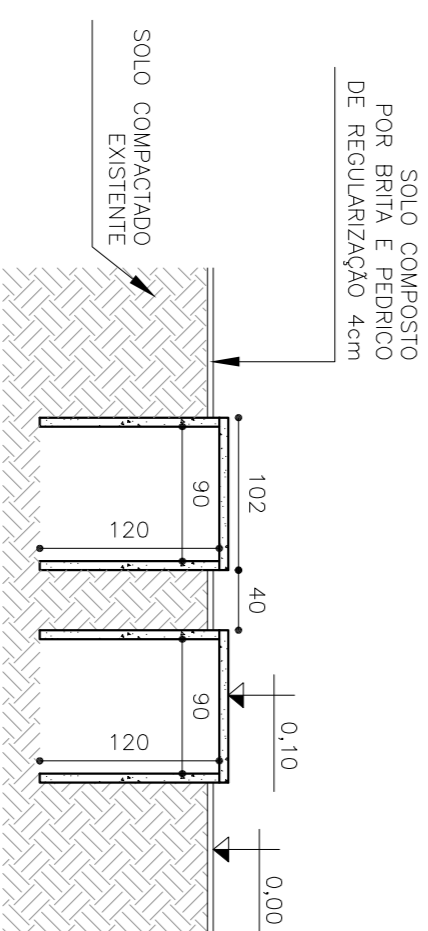
6 ESQUEMA 1
ESCALA 1:50



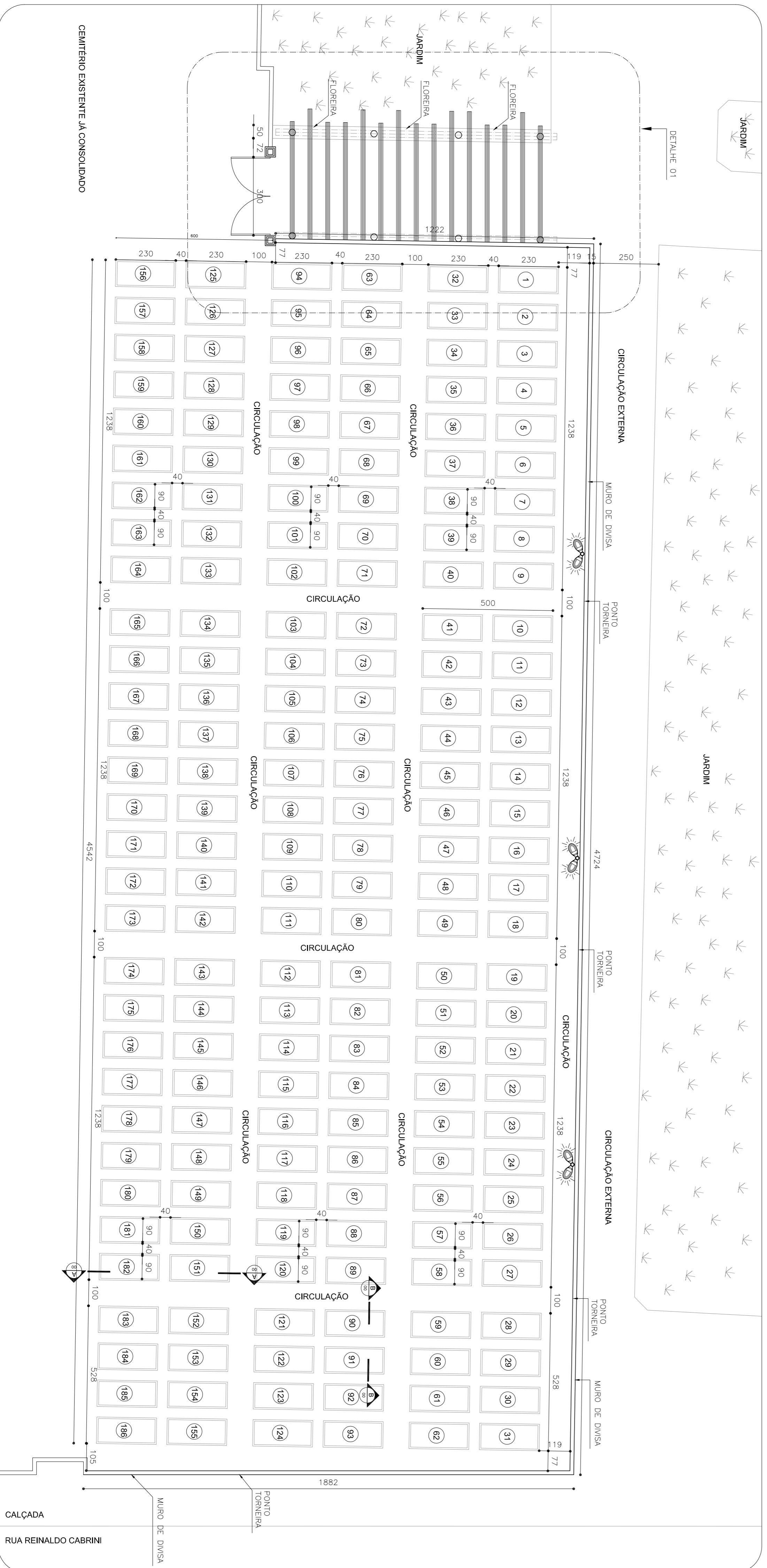
7 ESQUEMA 2
SEM ESCALA



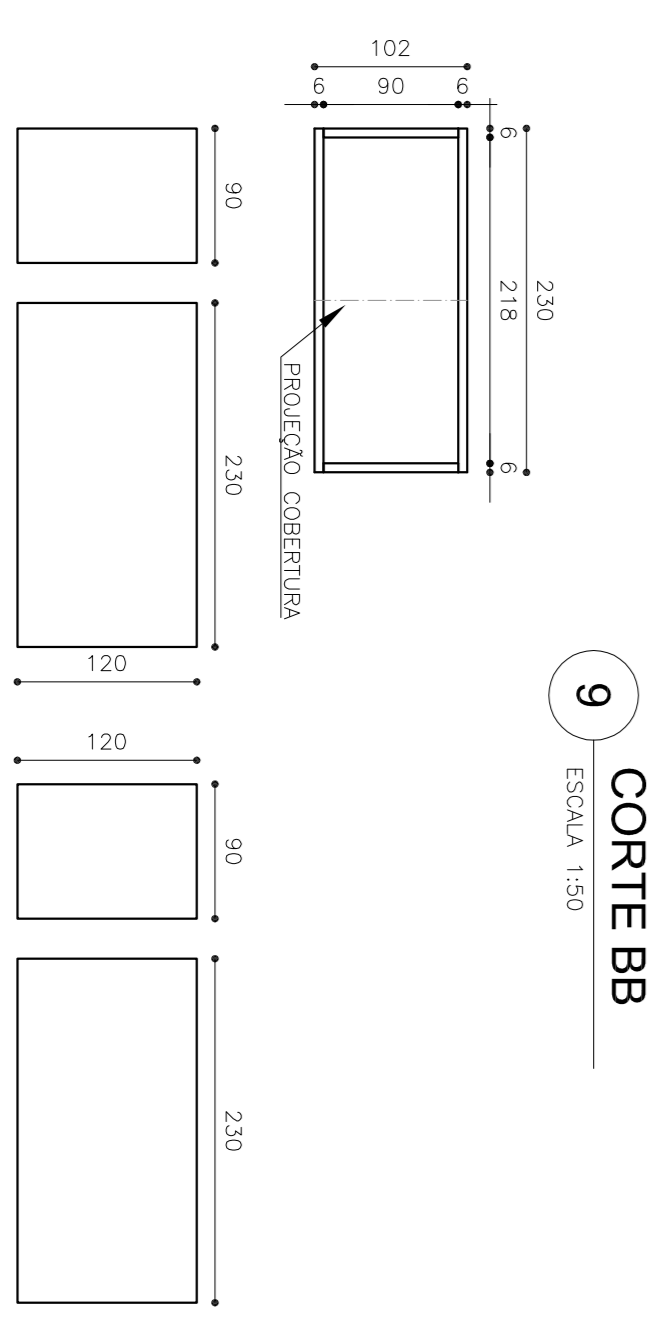
8 CORTE AA
ESCALA 1:50



9 CORTE BB
ESCALA 1:50

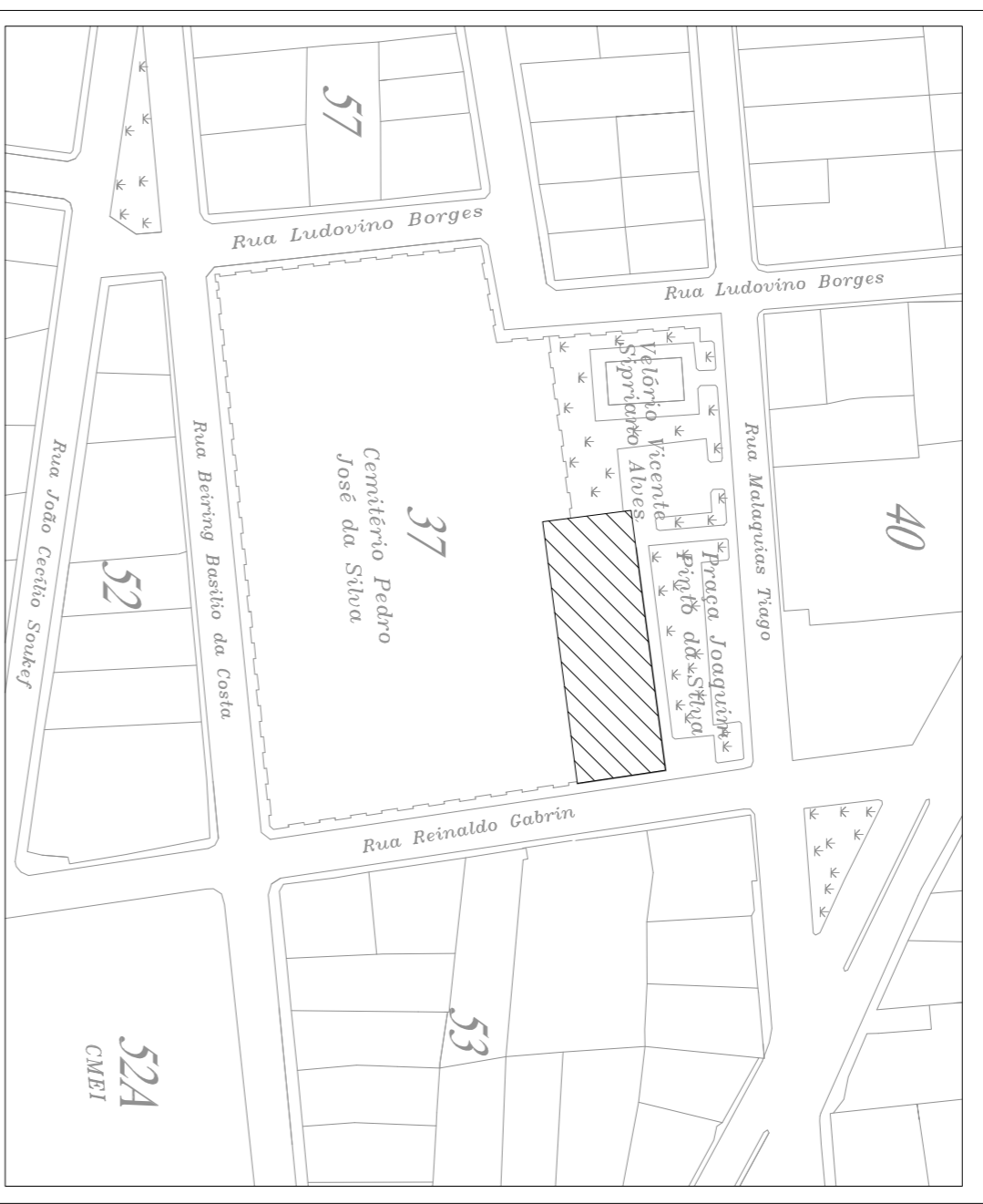


1 PLANTA DE IMPLANTAÇÃO
ESCALA 1:100



10 DETALHE CARNEIRA
ESCALA 1:30

QUADRO DE ÁREAS	
ESPECIFICAÇÃO	QTD
ÁREA DE INTERVENÇÃO	891,86 M ² (Área)
SEPULTURAS	186 UNID 90 x 230 x 120cm



11 PLANTA DE SITUAÇÃO
SEM ESCALA

Rev.	Descrição	Elaborado	Coordenado	Supervisionado	Data
00	Elaboração	Arq. Simeir Z. R. Cordeiro	CAU. A 138.532-1	Arq. Simeir Z. R. Cordeiro	02/08/2019

CEMITÉRIO EMERGENCIAL VERTICAL

PROJETO ARQUITETÔNICO FOLHA: 01 / 01
CONTÉM: PLANTA DE IMPLANTAÇÃO, CONSTRUIR/DEMOLIR, DETALHE 1 ESQUEMAS E ESPECIFICAÇÕES, CORTE AA, CORTE BB E ELEVACÕES

ZONA: URBANA USO: INSTITUCIONAL
ENDEREÇO: RUA MALAQUAS TAGO, N.º805, CENTRO, PIRAUBA/MG
SETOR: 02 QUADRA: 37 LOTE: 01
IDENTIFICAÇÃO DO IMÓVEL: CEMITÉRIO MUNICIPAL
PROPRIETÁRIO: PREFEITURA MUNICIPAL DE PIRAUBA
CNPJ: 18.428.847.0001-37

SITUAÇÃO	ESCALA: INDICADAS
1. APROVADO DO PROJETO NA AGENCIA DE RECONHECIMENTO DO MUNICÍPIO DE PIRAUBA/MG	
2. NÃO SEM RESERVA A LANCAR OS CONDOMINIOS DE CASAS RUAIS NA REDE DE DISTRIBUIÇÃO	
PROPRIETÁRIO: PREFEITURA MUNICIPAL DE PIRAUBA PRAÇA JOSE TORRES MATEUS, 10 - PARQUE-MS FONE: (31) 3428-1033	
ARTE DO PROJETO: ARQ. SIMEIR Z. R. CARVALHO CAD. Nº: 145353-4	
ÁREAS (m ²)	
VER QUADRO	
OBSERVAÇÕES	AGENCIA DO PROJETO: ARQ. SIMEIR Z. R. CARVALHO CAD. Nº: 145353-4